




**Pelouses mésohygrophiles oligotrophiques thermo-atlantiques à Isoète épineux et Ophioglosses**

Natura 2000 : 3120-2  
Corine : 22.34

<b>Déclinaison locale de l'habitat</b>	Pelouses à <i>Ophioglossum azoricum</i> et <i>Serapias lingua</i>	<p><b>Espèces végétales caractéristiques</b> Ophioglosse des Açores, <i>Serapias lingua</i></p>  <p>Ophioglosse des Açores</p>  <p><i>Serapias lingua</i></p>
<b>Unités supérieures</b>	<i>Isoeto durieui-Juncetea bufonii</i>	
<b>Associations végétales</b>	Non formellement caractérisées ; nombreuses possibilités.	
<b>Niveau d'enjeu Docob</b>	1	
<b>Description sommaire</b>		
<p>Habitat pouvant avoir l'aspect d'une pelouse, situé sur des sables engorgés en hiver, et secs en été. Sur le site, la station connue, de quelques mètres carrés, est située en bordure de route et d'un important fossé (les empièvements de routes présentent des remblais calcaires) ; cette zone est entretenue régulièrement par broyage de la végétation. Les espèces caractérisant l'association sont visibles au printemps (avril/mai), et se dessèchent ensuite.</p>		
<b>Exigences écologiques</b>		
<p>☺ <b>Éléments favorables</b></p> <ul style="list-style-type: none"> <li>➤ maintien de niveaux d'eaux importants en hiver</li> <li>➤ maintien d'un entretien régulier (fauche)</li> </ul> <p>☹* <b>Éléments défavorables</b></p> <ul style="list-style-type: none"> <li>➤ drainage</li> <li>➤ fermeture du milieu</li> <li>➤ retournement du sol (rotavator)</li> <li>➤ espèces invasives (<i>Andropogon sp (virginiensis ?)</i>)</li> </ul>		
<b>Importance patrimoniale</b>		<b>Etat de conservation sur le site</b>
<p>Outre le niveau d'enjeu déclaré pour le site, l'habitat est rare au plan national. Il s'agit ici d'une probable vicariance de l'habitat générique, peut être éphémère, mais très probablement favorisé par les fauches effectuées chaque année.</p>		<p>En l'absence de données sur l'unique station connue sur le camp, l'état de conservation est noté « inconnu »</p>
<b>Préconisations de gestion</b>		<b>Représentativité (si connue)</b>
<ul style="list-style-type: none"> <li>➤ Veiller à ne pas recurer les fossés situés à proximité, et chercher dans la mesure du possible à limiter leur calibre (seuils)</li> <li>➤ Effectuer des fauches au gyrobroyeur ou faucheuse, au début de l'été (juillet)</li> <li>➤ Ne pas circuler (roulage, stationnement...) en véhicule</li> <li>➤ se référer à la fiche réalisée par le CBSA, faite dans le cadre du plan de conservation national pour l'espèce.</li> </ul>		<p>Plusieurs dizaines de stations sur le site, dont un hybride</p>
<b>Aspect de l'habitat</b>		<b>Compléments</b>
	<p><i>Aspect de la pelouse au niveau de la base vie (habitat plus typique que celui du site)</i></p>	<p>La station « historique » se trouve hors du site, au niveau de la base vie. Les mêmes règles de gestion pourront y être appliquées, ainsi que cela a été convenu avec les militaires.</p>